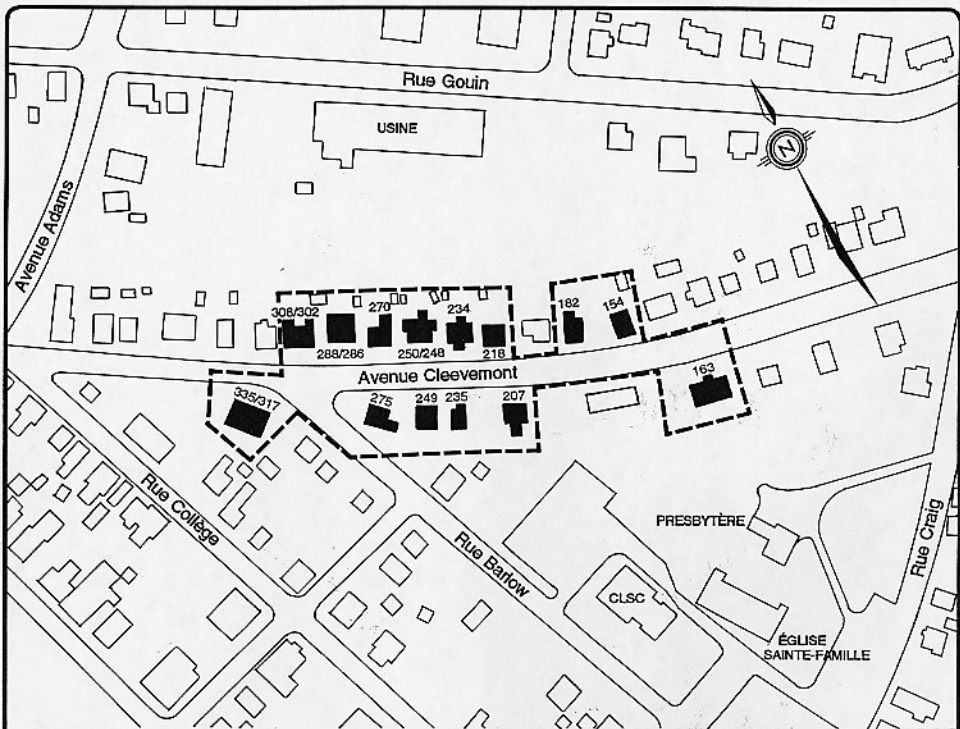





**M.R.C. DU
VAL-SAINT-FRANÇOIS**

**SCHEMA D'AMENAGEMENT
REVISE**

**TERRITOIRE D'INTERET
HISTORIQUE
RICHMOND
AVENUE CLEEVEMONT**



 **LIMITES DU TERRITOIRE
D'INTERET HISTORIQUE**

**ADRESSES DES BÂTIMENTS
COMPRIS DANS LE TERRITOIRE
D'INTERET HISTORIQUE**

 **BÂTIMENT COMPRIS
DANS LE TERRITOIRE
D'INTERET HISTORIQUE**

154 Avenue Cleevefont	249 Avenue Cleevefont
163 Avenue Cleevefont	250/248 Avenue Cleevefont
182 Avenue Cleevefont	270 Avenue Cleevefont
207 Avenue Cleevefont	275 Avenue Cleevefont
218 Avenue Cleevefont	288/286 Avenue Cleevefont
234 Avenue Cleevefont	308/302 Avenue Cleevefont
235 Avenue Cleevefont	335/317 Avenue Cleevefont

Source: Soduram Inc., Potentiel récréo-touristique des ensembles historiques et patrimoniaux d'intérêt régional pour la MRC du Val-Saint-François, juillet 1986.


ÉCHELLE:

0 20 50 100 mètres



1:2 400

0 100 250 500 pieds



**PRÉPARÉ PAR: MRC DU VAL-SAINT-FRANÇOIS
SERVICE DE L'AMÉNAGEMENT ET D'URBANISME**

Conception: François Cyr
Dessin: Emmanuelle Gravel

**PLAN NO.
VAL-IH-08**